


RENOVOOI

maximale scope zoekgebied LLS

zones projectering **BLAUW**

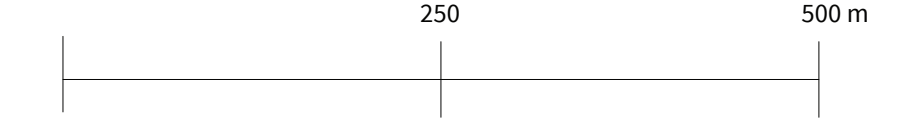
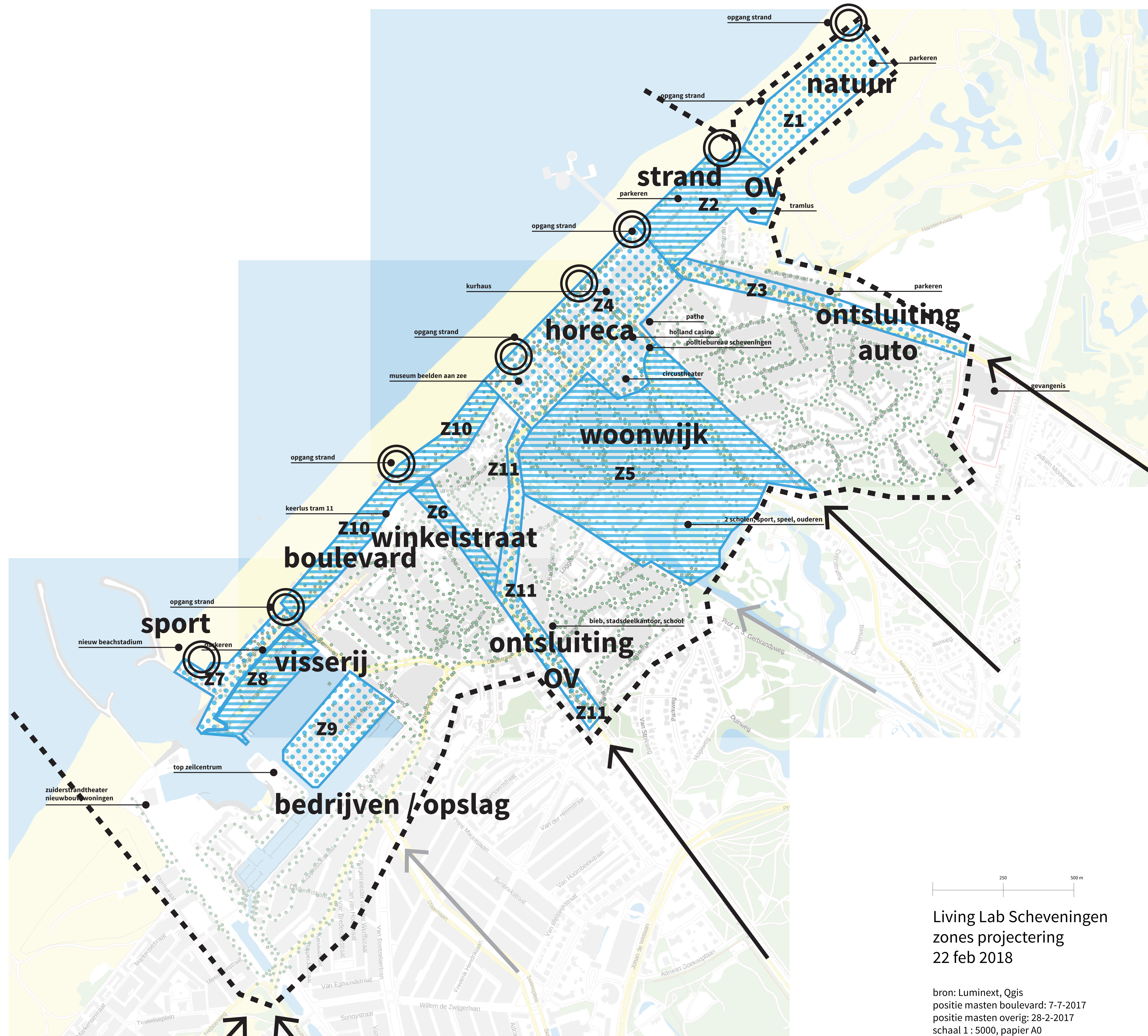


strandopgang

keerlus tram 11 bijzonderheden gebied

**sport** hoofdkenmerk wijk type

ontsluitingsweg



Living Lab Scheveningen  
zones projectering  
22 feb 2018

bron: Luminex, Qgis  
positie masten boulevard: 7-7-2017  
positie masten overig: 28-2-2017  
schaal 1 : 5000, papier A0  
positie palen niet 100% exact, dan wel compleet  
alleen intern gebruik tbv R&D Opgave